



**КОМИТЕТ ИМУЩЕСТВЕННЫХ ОТНОШЕНИЙ
АДМИНИСТРАЦИИ ПЕРМСКОГО МУНИЦИПАЛЬНОГО ОКРУГА**

РЕШЕНИЕ

о размещении объектов № 2395

Пермский край
Пермский округ

19.09.2023

Комитет имущественных отношений администрации Пермского муниципального округа разрешает Акционерному обществу «Газпром газораспределение Пермь» (ИНН 5902183841, ОГРН 2125902017723, почтовый адрес: 614000, г. Пермь, ул. Петропавловская, 43)

размещение объекта «газопровод давлением до 1.2 Мпа, для размещения которого не требуется разрешения на строительство»

на землях муниципальная собственность и государственная собственность на которые не разграничена.

на срок 1 год.

Местоположение: Пермский край, Пермский муниципальный округ, д. Качка, ул. Верхнекачкинская, к уч. с кад. №59:32:1990001:745.

Приложение: схема предполагаемых к использованию земель или части земельного участка.

Особые условия использования:

1. При размещении объекта учесть параметры ширины проезда улично-дорожной сети, во избежание сужения полосы отвода дороги.
2. Получение разрешения на производство земляных работ.

Заместитель председателя комитета



(подпись, печать)

М.В. Королева

Схема предполагаемых к использованию земель или части земельного участка

Объект: Газопровод давлением до 1,2 Мпа, для размещения которого не требуется разрешения на строительство

Местоположение: расположенных по адресу: Пермский край, м.о. Пермский,
д. Качка, ул. Верхнекачкинская, к уч. с кад. 59:32:1990001:745

Площадь земель или части земельного участка, кв.м.: 36

Категория земель: земли населенных пунктов

Вид разрешенного использования: -

Описание границ смежных землепользователей:

От точки н1 до точки н2 - земельный участок с кадастровым номером 59:32:1990001:745

От точки н2 до точки н3 - земли общего пользования



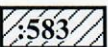

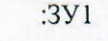


От точки н3 до точки н6 - земельный участок с кадастровым номером 59:32:0000000:13540

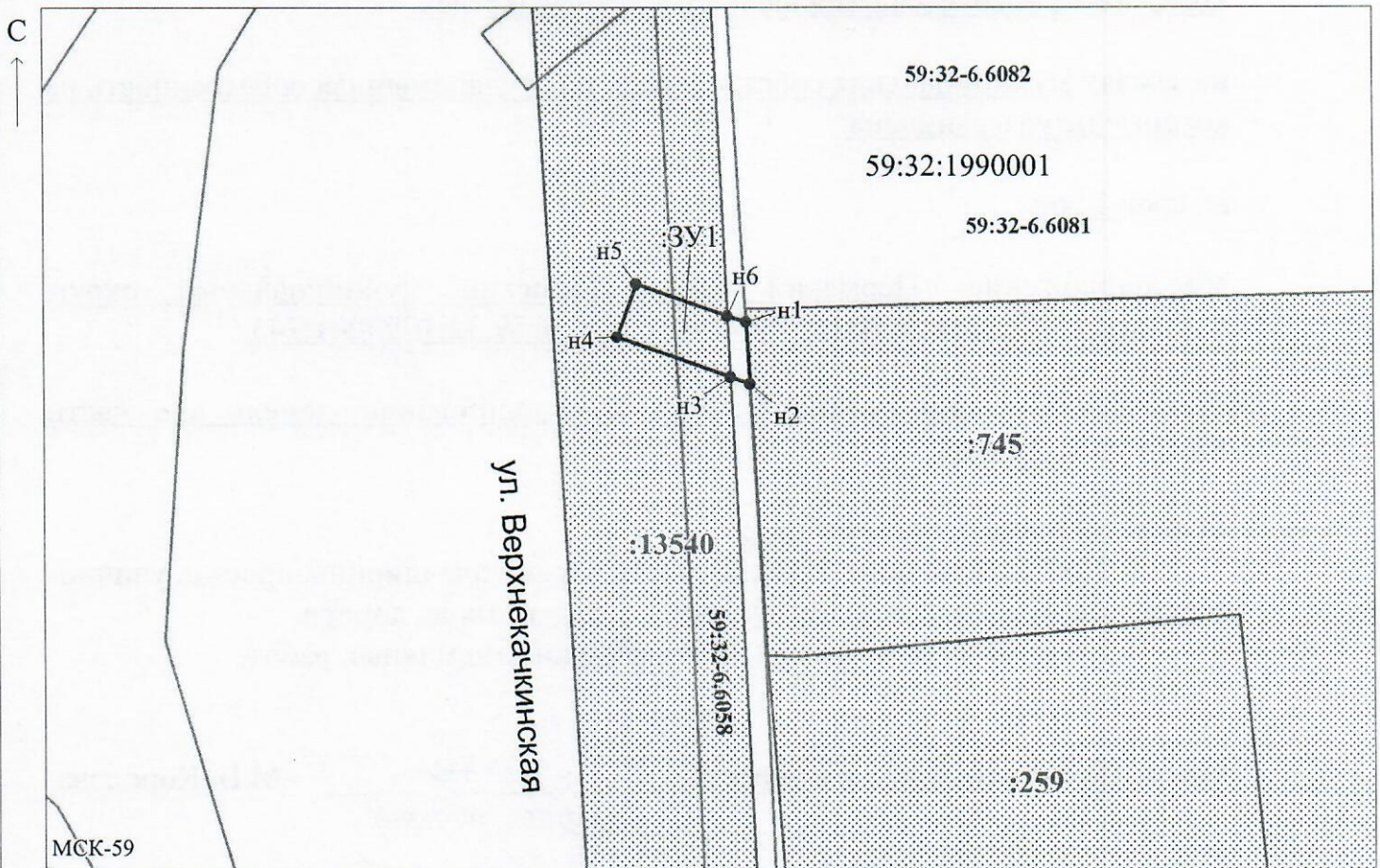
От точки н6 до точки н1 - земли общего пользования

Каталог координат, м

№ точки границы	X	Y
н1	514770.84	2203741.40
н2	514766.54	2203741.65
н3	514767.02	2203740.30
н4	514769.81	2203732.39
н5	514773.57	2203733.73
н6	514771.30	2203740.10
н1	514770.84	2203741.40

Условные обозначения:

-  - предполагаемый участок земель, на которых планируется размещение объекта
-  :745 - границы и номер земельного участка, сведения о которых внесены в ЕГРН
-  :583 - границы и номер объекта капитального строительства, сведения о которых внесены в ЕГРН
-  59:32-6.6058 - зоны с особыми условиями использования территории, сведения о которых внесены в ЕГРН
-  :3У1 - обозначение запрашиваемого земельного участка
-  н1 - характерная точка границ земель или части земельного участка
-  - граница кадастрового квартала
- 59:32:1990001 - номер кадастрового квартала



Масштаб 1:500

Заявитель: _____ / Егошина И.В.

МП

(подпись, расшифровка подписи)

(для юридических лиц
и индивидуальных предпринимателей)